
















Tappa
16
cronotabella

SACILE - CORTINA D'AMPEZZO

km 212

lunedì 24 maggio 2021

Quota			DISTANZE			ORA DI PASSAGGIO				
			par- ziali	per- corse	da per- correre	media km/ora				
						32	34	36		
PROVINCIA DI PORDENONE										
	32	SACILE	↑	Start Village	3.8		10.50	10.50	10.50	
	30	SACILE	↑	km 0	0.0	0.0	212.0	11.00	11.00	11.00
PROVINCIA DI TREVISO										
	41	Ponte della Muda	↔	sp.71	1.5	1.5	210.5	11.03	11.03	11.02
	78	Santo Stefano	↑	v.Cadore	4.9	6.4	205.6	11.10	11.10	11.09
	115	Cappella Maggiore	↑	v.Roma-v.Crispi	2.5	8.9	203.1	11.14	11.14	11.13
	234	Fregona	↑	sp.422	4.2	13.1	198.9	11.22	11.21	11.20
	1118	La Crosetta	↑	sp.422	12.2	25.3	186.7	12.05	11.59	11.55
PROVINCIA DI BELLUNO										
	1015	Pian del Cansiglio	↑	sp.422	4.7	30.0	182.0	12.12	12.08	12.01
	922	Spert	↔	sp.422	7.7	37.7	174.3	12.22	12.15	12.10
	396	Farra	↔	sp.422	6.4	44.1	167.9	12.30	12.24	12.18
	385	La Secca	↔	ss.51	3.3	47.4	164.6	12.35	12.28	12.22
	527	Vich	↔	sp.31	3.5	50.9	161.1	12.45	12.37	12.31
	390	Santa Caterina	↔	sp.1	2.6	53.5	158.5	12.49	12.41	12.34
	395	Belluno	↔	sp.1-v.Lungardo-ss.204	8.8	62.3	149.7	13.03	12.54	12.47
	378	Mas	↔	ss.203	7.6	69.9	142.1	13.13	13.04	12.56
	429	La Stanga	↑	ss.203	8.3	78.2	133.8	13.26	13.16	13.08
	486	galleria	↑	1800m	5.8	84.0	128.0	13.35	13.25	13.16
	611	Agordo	↑	v.Battisti-ss.203	6.9	90.9	121.1	13.46	13.35	13.26
	625	Taibon Agordino	↑	ss.203	2.8	93.7	118.3	13.51	13.40	13.30
	683	galleria	↑	1604m	2.1	95.8	116.2	13.54	13.43	13.33
	774	Cencenighe Agordino	↔	ss.203	5.0	100.8	111.2	14.02	13.50	13.40
	983	Alleghe	↔	ss.203	8.3	109.1	102.9	14.16	14.04	13.53
	998	Caprile	↔	sp.641	4.7	113.8	98.2	14.24	14.11	14.00
	1153	Rocca Pietore	↔	sp.641	2.4	116.2	95.8	14.30	14.17	14.05
	1396	galleria	↑	271m+paravalanghe	4.9	121.1	90.9	14.44	14.30	14.17
	1449	Malga Ciapela	↑	sp.641	1.6	122.7	89.3	14.47	14.32	14.20
	2057	Passo Fedaia	↑	ss.641	5.4	128.1	83.9	15.10	14.53	14.38
PROVINCIA DI TRENTO										
	2054	Rif. Castiglioni	↑	galleria 415m-ss.641	2.4	130.5	81.5	15.13	14.56	14.41
	1520	Penia	↑	ss.641	7.8	138.3	73.7	15.24	15.06	14.50
	1442	Canazei	↔	ss.48	3.0	141.3	70.7	15.28	15.09	14.54
	1805	Bv. per Passo Pordoi	↔	ss.48	5.5	146.8	65.2	15.44	15.24	15.07
	2239	Passo Pordoi	↑	ss.48	6.4	153.2	58.8	16.02	15.41	15.22
PROVINCIA DI BELLUNO										
	1601	Arabba	↑	ss.48	9.3	162.5	49.5	16.14	15.52	15.34
	1470	Pieve di Livinallongo	↑	ss.48	7.2	169.7	42.3	16.24	16.01	15.42
	1495	Cernadoi	↔	ss.203	4.1	173.8	38.2	16.30	16.07	15.48
	1435	Colle Santa Lucia	↑	sp.251	8.6	182.4	29.6	16.41	16.18	15.58
	1314	Ponte T. Codalonga	↔	sp.638	2.3	184.7	27.3	16.44	16.21	16.01
	1687	n.2 gallerie	↑	36m - 36m	3.9	188.6	23.4	16.58	16.33	16.12
	1860	galleria	↑	186m	1.9	190.5	21.5	17.05	16.39	16.18
	1997	Rif. Fedare	↑	sp.638	1.3	191.8	20.2	17.10	16.44	16.22
	2233	Passo Giau	↑	sp.638	2.7	194.5	17.5	17.20	16.53	16.30
	1535	Pocol	↔	ss.48	10.3	204.8	7.2	17.33	17.08	16.42
	1225	CORTINA D'AMPEZZO	↑	Corso Italia	7.2	212.0	0.0	17.43	17.15	16.51

NOTE:

 **Traguardo Volante:**

km 90.9 Agordo

km 116.2 Rocca Pietore

 **Gran Premio della Montagna:**

km 25.3 - La Crosetta - m 1118 (1ª cat.)

km 128.1 - Passo Fedaia - m 2057 (1ª cat.)